

Winterbergloipe/ Kleine Schleife



Gütesiegel STANDARD
Bewertungen ★ ★ ★ ★ ★ (0)
Erlebnis ★ ★ ★ ★ ★ ★ ★ ★ ★ ★
Landschaft ★ ★ ★ ★ ★ ★ ★ ★ ★ ★

Länge 6,0 km
Höhenmeter ▲ 116 m
 ▼ 115 m
Dauer 0:00 h

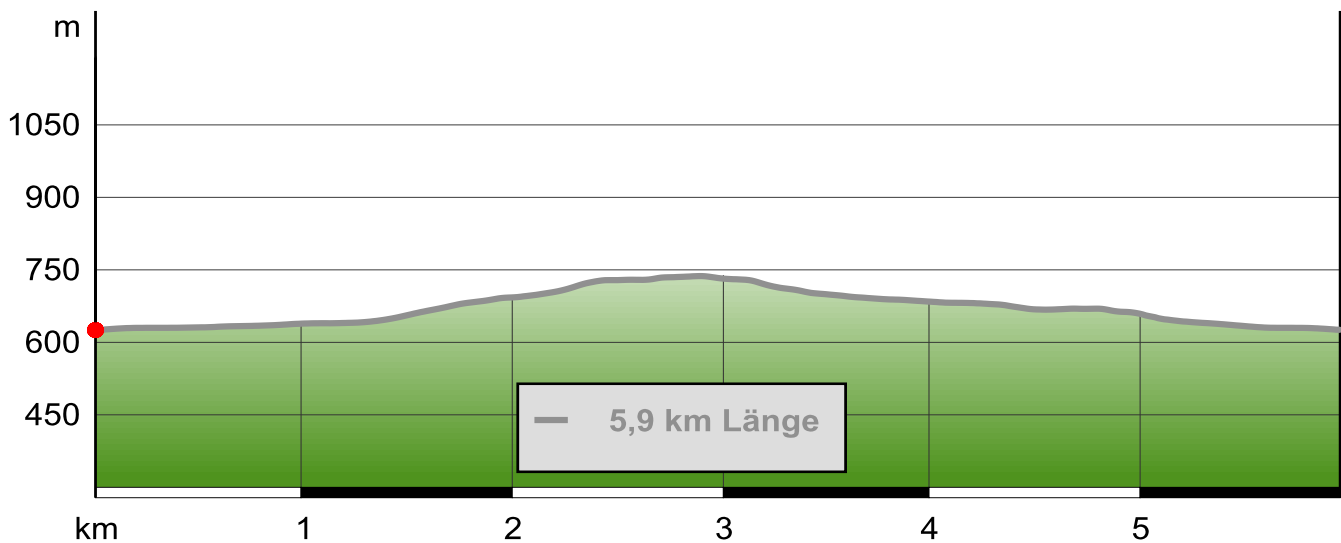
Schwierigkeit leicht
Kondition ★ ★ ★ ★ ★ ★ ★ ★ ★ ★
Technik ★ ★ ★ ★ ★ ★ ★ ★ ★ ★

Empfohlene Jahreszeiten J F M A M J J A S O N D



Alpstein Tourismus GmbH & Co. KG; Deutschland: Geoinformationen © Bundesamt für Kartographie und Geodäsie www.bkg.bund.de; Schweiz: Geodaten © swisstopo (5704002735); Mallorca: © 1:25.000 del Instituto Geográfico Nacional; Italien und Österreich: © 1994-2011 NAVTEQ. All Rights reserved.

Winterbergloipe/ Kleine Schleife



Beschreibung

Kurzbeschreibung

Leichte, familiengerechte Rundtour mit geologischen und botanischen Highlights, sowie einer Einkehrmöglichkeit in Schierke.

Beschreibung

Sandbrinkstraße - Toter Weg - 400m links Hangweg - Spechtweg über Wanderweg zum Haupteinstieg zurück

Startpunkt der Tour

Sandbrinkstraße, 38879 Schierke

Weitere Infos / Links

Kartenmaterial ist in der Wernigerode Tourismus GmbH / Tourist-Information Schierke (Brockenstraße 10, 38879 Wernigerode OT Schierke) erhältlich.



Kontakt:

Tel. 039455 8680

e-Mail info@schierke-am-brocken.de

weitere Informationen: www.schierke-am-brocken.de

Eigenschaften

-  Rundtour
-  geologische Highlights
-  mit Einkehrmöglichkeit
-  familiengerecht, Kinder
-  botanische Highlights

Autor und Quelle

erstellt 12.10.2011

geändert 02.11.2011

Quelle Harzer Tourismusverband e.V.

<http://www.harzinfo.de/>

Harz
Harzer Tourismusverband