

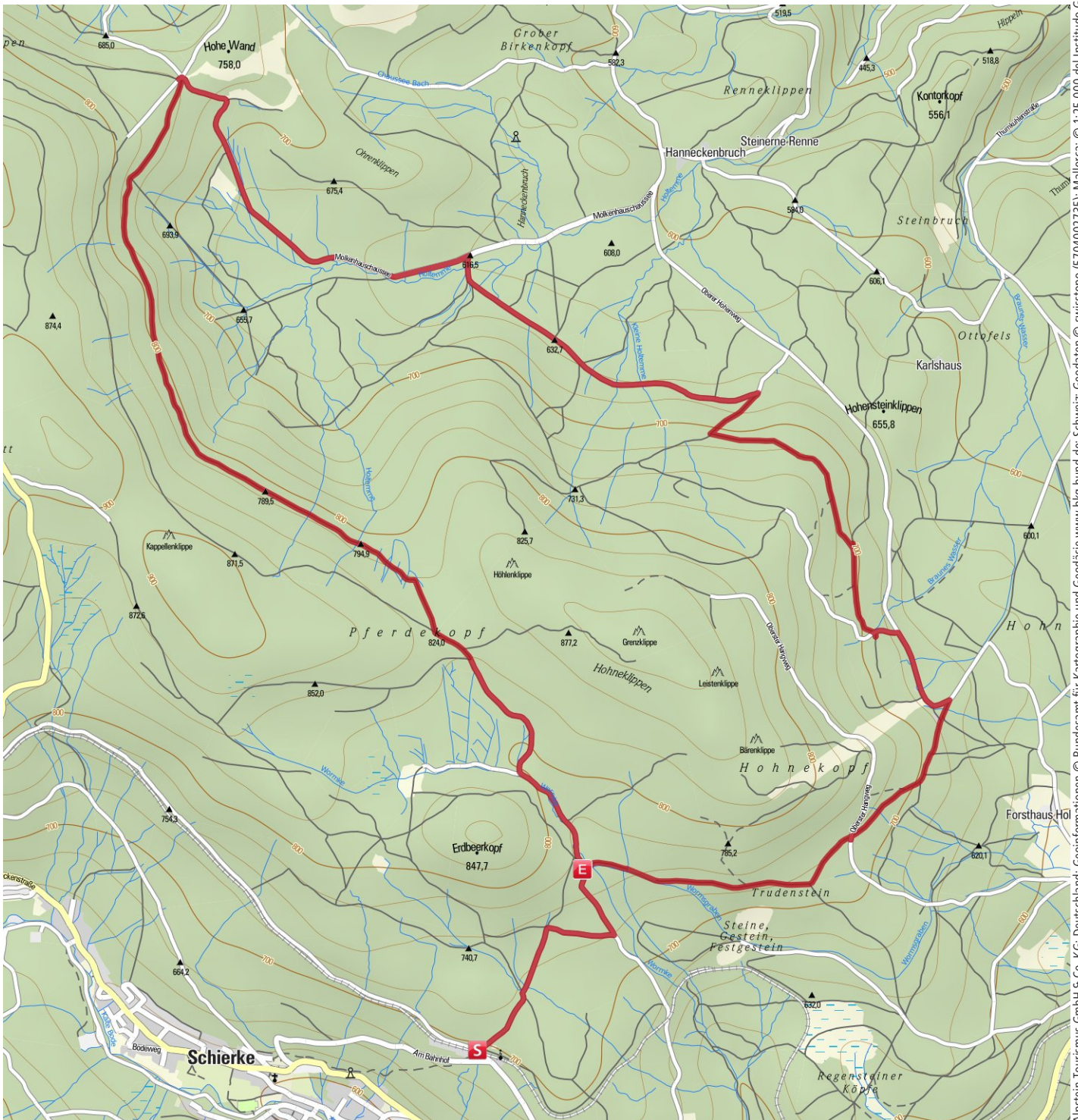
# Renneckenbergloipe



<b>Gütesiegel</b>	STANDARD	<b>Länge</b>	15,1 km	<b>Schwierigkeit</b>	<b>mittel</b>
<b>Bewertungen</b>	☆☆☆☆☆ (0)	<b>Höhenmeter</b>	▲ 399 m	<b>Kondition</b>	☆☆☆☆☆
<b>Erlebnis</b>	☆☆☆☆☆		▼ 336 m	<b>Technik</b>	☆☆☆☆☆
<b>Landschaft</b>	☆☆☆☆☆	<b>Dauer</b>	0:00 h		

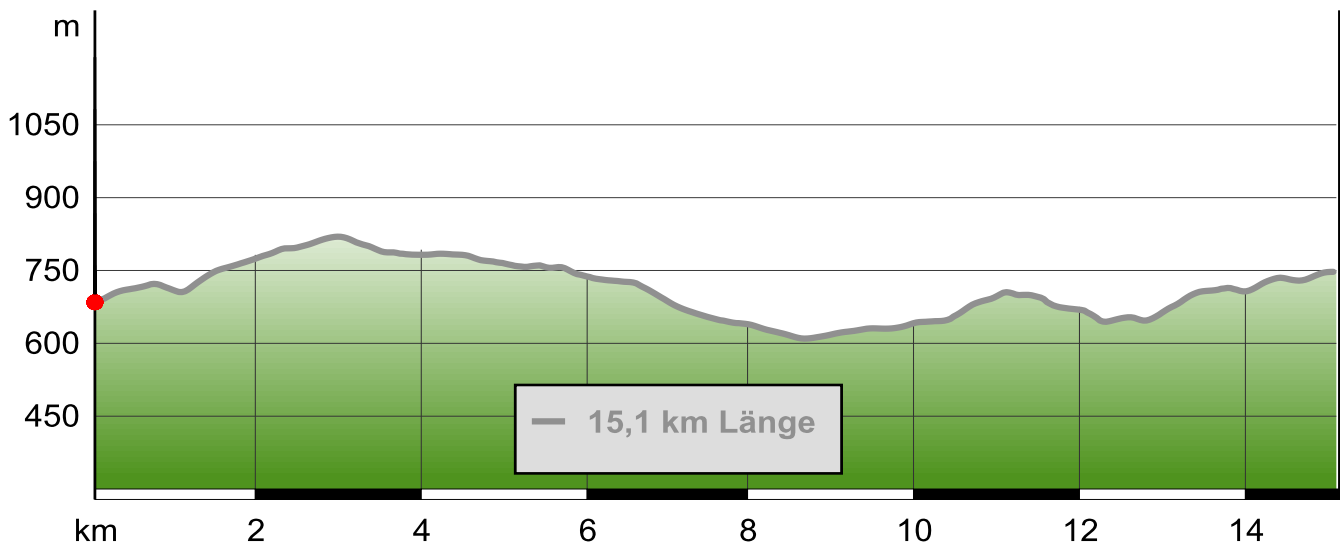
**Empfohlene Jahreszeiten**

J	F	M	A	M	J	J	A	S	O	N	D
---	---	---	---	---	---	---	---	---	---	---	---



Alpen Touristik GmbH & Co. KG; Deutschland: Geoinformationen © Bundesamt für Kartographie und Geodäsie www.bkg.bund.de; Schweiz: Geodaten © swisstopo (67.04.002735); Mallorca: © 1:25.000 del Instituto Geográfico Nacional; Italien und Österreich: © 1994-2011 NAVTEQ. All Rights reserved.

## Renneckenbergloipe



### Beschreibung

#### Kurzbeschreibung

Mittelschwere, aussichtsreiche Rundtour mit geologischen und botanischen Highlights, sowie einer Einkehrmöglichkeit.

#### Beschreibung

Bahnhof Schierke - Grüner Weg - Schierker Spinne - Glashüttenweg - Renneckenberg - Molkenhausstern - Unterbrückner Stieg - Arnoldsclippe - Eschwegestraße - Glashüttenweg - Schierker Spinne - Bahnhof Schierke

#### Startpunkt der Tour

Bahnhof Schierke, Bahnhofstraße, 38879 Schierke

#### Weitere Infos / Links

Kartenmaterial ist in der Wernigerode Tourismus GmbH / Tourist-Information Schierke (Brockenstraße 10, 38879 Wernigerode OT Schierke) erhältlich.






Kontakt:

Tel. 039455 8680

e-Mail [info@schierke-am-brocken.de](mailto:info@schierke-am-brocken.de)

weitere Informationen: [www.schierke-am-brocken.de](http://www.schierke-am-brocken.de)

### Eigenschaften

-  Rundtour
-  geologische Highlights
-  aussichtsreich
-  mit Einkehrmöglichkeit
-  botanische Highlights

### Autor und Quelle

erstellt 12.10.2011

geändert 02.11.2011

Quelle Harzer Tourismusverband e.V.

<http://www.harzinfo.de/>

**Harz**  
 Harzer Tourismusverband